


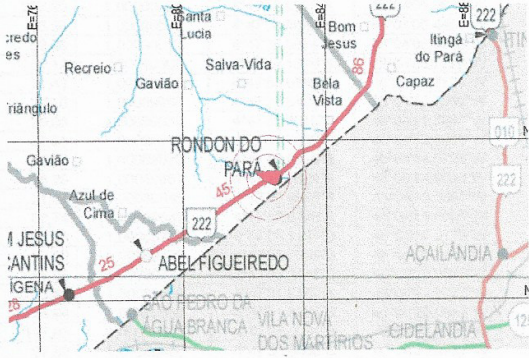
MONOGRAFIA DE VÉRTICE DE APOIO

Imóvel:	PERÍMETRO URBANO		
Município:	RONDON DO PARÁ	UF:	PA
Matrícula:		Código do imóvel:	
Responsável Técnico:	ANA PAULA DA SILVA SANTOS	Código Credenciado:	D99

CÓDIGO DO VÉRTICE DE APOIO: MARCO CENTRAL SIRGAS2000			
Coordenadas Elipsoidais	Coordenadas Planas UTM	PRECISÕES	Data Observações:
$\varphi = -4^{\circ}46'44.6720''$	N = 9.471.061,92m	Sigma (φ) = 0.000	16/09/2016
$\lambda = -48^{\circ}04'00.9576''$	E = 825.390,94m	Sigma (λ) = 0.002	
Helip. = 182,68m	MC = 51° WGr	Sigma (h) = 0.003	

Legenda: φ = Latitude; λ = Longitude; Helip. = Altura Elipsoidal; MC = Meridiano Central

EQUIPAMENTO UTILIZADO		
MARCA: GEOMAX	MODELO: ZENITH 25	NR.SÉRIE: 120027 3132665

Fotografia do Vértice de Apoio:	Croqui de Localização: (B=Base, C=Cidade, I=imóvel)
	

Localização:

O marco de Base foi materializado em concreto, localizado no jardim da Sede da Prefeitura Municipal, e é de conhecimento de todos.


Descrição:


RONDON DO PARÁ tem o seu Perímetro Urbano localisado Geográficamente entre os Paralelos $-04^{\circ} 45'$ e $-04^{\circ} 48'$; e os Meridianos $-48^{\circ} 02'$ e $-48^{\circ} 06'$.

Estações de Referência utilizadas:

Foi utilizado o método do Posicionamento por Ponto Preciso (PPP), disponibilizado pelo IBGE (Instituto Brasileiro de Geografia e Estatística) em seu site www.ibge.gov.br.
SEGUIE, ANEXO, O RELATÓRIO DO POSICIONAMENTO POR PONTO PRECISO (PPP), DESTE VÉRTICE DE APOIO, GERADO PELO IBGE.

RESPONSÁVEL TÉCNICO:




ANA PAULA DA SILVA SANTOS
 ENG. AGRÔNOMA – CREA 12430 D PA
 Código Credenciamento D99

