
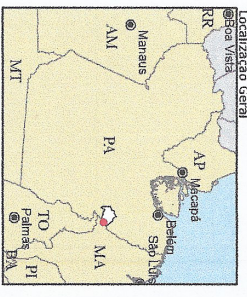
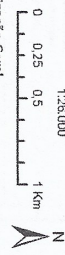


Fonte: IBGE, 2010 / Pref. Municipal de Rondon do Pará, 2013



Legenda

- Vias Principais
 - Rios
 - Massa d'Água
 - Limite Estadual
 - Vias Coladoras - Existentes
 - Vias Coladoras - Diretriz
 - Vias Arteriais - Existentes
 - Vias Arteriais - Diretriz
 - Av. Marechal Rondon - Corredor e Eixo estruturante (Sistema Cidoviário)
 - Marginais - Com Sistema Cidoviário - Via Multimodal
 - Pontos de Intervenção BR-222 - Via Urbana - Necessidade Imediata
 - Pontos de Intervenção BR-222 - Via Urbana - Previsão Futura (cotovelos, pontes, desapropriação, continuidade de vias)
 - Calçadas
 - Perímetro Urbano
 - Expansão Urbana
- Obs: As vias propostas, como o sistema cidoviário, são orientadas inicialmente, pois necessitam de projetos específicos



Prefeitura Municipal de Rondon do Pará
 Revisão do Plano Diretor Participativo
Anexo IX - Mapa das Intervenções no Sistema Viário
 Dezembro/2013

INTUBAC-CE/UBSANA